

Iłowo – Osada, 14.10.2019 r.

.....  
pieczęć zamawiającego

**RI.271.69.2019**

**Z a p r o s z e n i e**  
**do składania ofert dotyczące zamówienia,**  
którego wartość nie przekracza wyrażonej w złotych równowartości kwoty określonej  
w art. 4 pkt 8 ustawy PZP (Dz.U. z 2018 r. poz. 1986 z późn. zm.)

## **I. ZAMAWIAJĄCY:**

Gmina Iłowo –Osada, ul. Wyzwolenia 5, 13-240 Iłowo -Osada reprezentowana przez  
Wójta Gminy Iłowo-Osada zwraca się z uprzejmą prośbą o przedstawienie  
swojej oferty na:

**Wycinka drzew rosnących przy ul. Kraszewskiej w m. Iłowo-Osada**

## **II. OPIS PRZEDMIOTU ZAMÓWIENIA:**

1. Zakres prac przy wykonywaniu wycinki drzew, obejmuje :
  - wycinkę drzew przy ul. Kraszewskiej w m. Iłowo-Osada, zgodnie z posiadanymi zezwoleniami oraz wskazaniem Zamawiającego wraz z wywozem,
  - uprzątnięcie ściętych drzew i gałęzi oraz zagospodarowanie materiału we własnym zakresie,
  - zabezpieczenie miejsca robót zgodnie z przepisami prawa budowlanego, przepisów BHP i ppoż, prawa ruchu drogowego
  - frezowanie pozostałych po wycince karp
  - zestawienie ilości drzew do usunięcia wraz z ich lokalizacją zawarto w załączniku nr 1 i 2 do niniejszego zaproszenia,
  - wywóz ściętych konarów i gałęzi oraz uporządkowanie terenu, nie stwarzając przy tym zagrożenia dla ludzi, mienia i ruchu drogowego,
  - Wykonawca oświadcza, że przedmiot umowy, zostanie wykonany zgodnie z obowiązującymi przepisami i warunkami przy tego rodzaju czynnościach oraz z zachowaniem wszelkich wymogów bezpieczeństwa,

Przed złożeniem oferty Wykonawca zobowiązany jest dokonać wizji lokalnej w terenie celem sprawdzenia warunków związanych z wykonaniem prac będących przedmiotem zamówienia oraz celem dokładnego wymiarowania i uzyskania jakichkolwiek dodatkowych informacji koniecznych i przydatnych do oceny prac, gdyż wyklucza się możliwość roszczeń Wykonawcy z tytułu błędnego skalkulowania ceny lub pominięcia elementów niezbędnych do wykonania umowy. Koszty wizji lokalnych ponosi Wykonawca.

### **III. TERMINY WYKONANIA ZAMÓWIENIA**

Wymagany termin realizacji zamówienia: **w ciągu 30 dni od zawarcia umowy**

### **IV. KRYTERIA OCENY OFERT**

1. Jedynym kryterium przyjętym przez Zamawiającego jest - CENA Brutto 100%

### **V. SPOSÓB OBLICZANIA CENY**

1. Cena w okresie realizacji umowy jest stała, zawiera wszystkie koszty związane z realizacją przedmiotu zamówienia.
2. Wykonawca oblicza cenę brutto według stawki VAT obowiązującej w dniu składania oferty.
3. Wykonawca wystawi Fakturę VAT/rachunek.
4. W cenie usługi Wykonawca zobowiązany jest uwzględnić wartość pozyskanego drewna.

### **VI. WARUNKI REALIZACJI ZAMÓWIENIA WYMAGANE OD WYKONAWCÓW**

- 1) Wykonawca zobowiązuje się wykonać prace zgodnie z zakresem zawartym w zaproszeniu do składania ofert.
- 2) Pracownicy muszą być wyposażeni w stosowne oznakowanie umożliwiające identyfikację w czasie prowadzonych prac.
- 3) Wykonawca na bieżąco usuwa odpady i porządkuje teren po wykonanych pracach, a także wywozi wszelkie pozostałości z terenu prowadzonych prac.
- 4) Wykonawca w okresie obowiązywania umowy przejmuje odpowiedzialność za wszelkie szkody wywołane swoim działaniem i zaniechaniem przy wykonywaniu zadań objętych umową w stosunku do osób trzecich i Zamawiającego.
- 5) Zaoferowana kwota zawiera wszelkie koszty związane z realizacją zadania, wynikające z przedmiotu zamówienia, jak również nieujęte, a niezbędne do



wykonania zadania, takie, jak: roboty przygotowawcze, porządkowe, koszty utrzymania zaplecza prac, organizacja ruchu drogowego tymczasowego, prowadzona przez cały czas trwania robót, zgodnie z Rozporządzeniem Ministra Infrastruktury z dnia 23.09.2003 r. w sprawie szczegółowych warunków zarządzania ruchem na drogach oraz wykonywania nadzoru nad tym zarządzaniem (Dz. U. Nr 177, poz. 1729).

- 6) Usługi będą prowadzone zgodnie z zasadami współczesnej wiedzy i sztuki w zakresie usuwania drzew, zasadami i wymogami BHP oraz ppoż. a także przepisami dotyczącymi ochrony środowiska naturalnego i bezpieczeństwa ruchu drogowego. Opłaty i kary za przekroczenie w trakcie realizacji przedmiotu umowy norm określonych w odpowiednich przepisach dotyczących ochrony środowiska i bezpieczeństwa ruchu poniesie Wykonawca.
- 7) Wykonawca zapewnia, że realizacja zamówienia będzie przebiegała zgodnie z obowiązującymi przepisami prawa, przy udziale osób o odpowiednich kwalifikacjach i doświadczeniu zawodowym, a także posiadających wymagane prawem uprawnienia.
- 8) Wykonawca zobowiązuje się wykonać i utrzymać zabezpieczenie terenu prowadzonych prac, strzec mienia znajdującego się na terenie prac, utrzymać jezdnie wraz z dojazdami do posesji w czystości w czasie prowadzenia prac.
- 9) Wykonawca zobowiązany jest uzgodnić z właścicielami linii napowietrznych ich ewentualne wyłączenia, zabezpieczenia przed ich uszkodzeniem podczas prowadzonych prac.
- 10) Wykonawca ma obowiązek prowadzenia prac w taki sposób aby nie stwarzać zagrożenia na drodze.
- 11) **Wykonawca jako wytwórca odpadów w rozumieniu art. 3 ust. 1 pkt. 32 ustawy z dnia 14 grudnia 2012 r., o odpadach (t.j. Dz. U. z 2018 r. poz. 992 ze zmianami), ma obowiązek gospodarowania powstałymi podczas realizacji zadania odpadami zgodnie z ustawą o odpadach.**
- 12) Roślinność istniejąca w bezpośrednim sąsiedztwie prac, nie przeznaczona do usunięcia/przycięcia, powinna być przez Wykonawcę zabezpieczona przed uszkodzeniem. Nie dopuszcza się: - składowania materiałów w obrębie systemu korzeniowego, - wbijania jakichkolwiek elementów (drutów, żerdzi, haków itp.) w pnie.

## VII. FORMA OFERTY

1. Oferta winna być napisana w języku polskim, trwałą i czytelną techniką, wypełniona i parafowana oraz podpisana przez osobę upoważnioną do reprezentowania firmy – formularz ofertowy stanowi załącznik nr 3 do niniejszego zaproszenia.
2. Oferty, które wpłyną do Urzędu po terminie nie będą rozpatrywane.
3. W toku badania i oceny ofert Zamawiający może żądać od Wykonawców wyjaśnień dotyczących treści złożonych ofert.
4. Zamawiający udzieli zamówienia Wykonawcy, którego oferta odpowiada zasadom określonym w niniejszym zaproszeniu oraz zostanie uznana za najkorzystniejszą.
5. Wykonawca ponosi wszelkie koszty związane z przygotowaniem i złożeniem oferty.
6. Postępowanie o udzielenie zamówienia może zostać zakończone bez dokonania wyboru oferty.
7. Osobą uprawnioną ze strony Zamawiającego do bezpośredniego kontaktowania się z Wykonawcami oraz w sprawie realizacji niniejszego zamówienia jest: Mariusz Grabiński tel.(23) 654 10 14 wew. 35

## VIII. TERMIN I SPOSÓB SKŁADANIA OFERT

1. Wykonawca składa ofertę w zaklejonej kopercie skierowanej na adres Zamawiającego wraz z oznaczeniem:

**Urząd Gminy Iłowo-Osada  
ul. Wyzwolenia 5  
13-240 Iłowo-Osada**

**Wycinka drzew rosnących przy ul. Kraszewskiej w m. Iłowo-Osada**

2. Ofertę należy przesłać do dnia: **21.10.2019 r. do godz. 12<sup>30</sup>** (oferty złożone po tym czasie nie będą rozpatrywane)  
- pocztą na adres : Urząd Gminy 13 – 240 Iłowo – Osada, ul. Wyzwolenia 5  
(decyduje data wpływu do Urzędu Gminy)



3. Ofertę zgodną z opisem przedstawionym w rozdz. VII pkt 1 można złożyć osobiście na sekretariat Urzędu Gminy w Łowie-Osadzie, ul. Wyzwolenia 5, 13-240 Łowo-Osada, pok. 10.

#### **IX. OTWARCIE OFERT**

1. Termin otwarcia ofert: w dniu **21.10.2019** o godz. **12<sup>45</sup>** w siedzibie Urzędu Gminy w Łowie – Osadzie, 13-240 Łowo – Osada, ul. Wyzwolenia 5 - pokój nr 2.
2. Otwarcie ofert jest jawne i następuje bezpośrednio po upływie terminu do ich składania.
3. Kolejność otwierania ofert będzie zgodna z kolejnością rejestracji ich wpłynięcia do Zamawiającego.
4. Podczas otwarcia ofert Zamawiający poda nazwy (firmy) oraz adresy Wykonawców oraz cenę oferty.
5. Wykonawca, który nie będzie obecny przy otwieraniu ofert może wystąpić do zamawiającego z wnioskiem o przesłanie informacji ogłoszonych w trakcie otwarcia ofert. Informacje te Zamawiający prześle niezwłocznie Wykonawcy.
6. Oferty złożone po terminie nie będą rozpatrywane i zostaną zwrócone Wykonawcom bez otwierania koperty.

#### **X. WYMAGANE DOKUMENTY PRZY SKŁADANIU OFERTY**

1. Wypełniony i podpisany formularz ofertowy wraz z wymaganymi załącznikami.

  
WOJT  
mgr Sebastian Cichocki


Ro.613.32.2019

P. Gąbriński  
04.10.2019r.  
DECYZJA

Działdowo, 2019.10.03

Na podstawie art. 83 ust. 1 pkt 1, art. 83a ust. 1 i 2a, art. 83c ust. 1, 3 i 4, art. 83d ust. 1 i 2, art. 86 ust. 1 pkt 6 w związku z art. 90 ust. 1 ustawy z dnia 16 kwietnia 2004r. o ochronie przyrody (Dz. U. z 2018r. poz. 1614 ze zm.) oraz art. 104 ustawy z dnia 14 czerwca 1960r. Kodeks postępowania administracyjnego (Dz. U. z 2018r. poz. 2096 ze zm.), po rozpatrzeniu wniosku o wydanie zezwolenia na usunięcie drzew oraz po uzgodnieniu z Regionalnym Dyrektorem Ochrony Środowiska w Olsztynie – postanowienie z dnia 02.10.2019r., znak: WOPN.660.2.107.2019.EB

orzekam:



I. Zezwolić Gminie Iłowo-Osada na usunięcie 53 drzew:

- 1) 7 drzew rosnących na działce nr 900 obręb Iłowo-Osada:
  - a) 3 drzew gatunek brzoza brodawkowata o obwodach pni mierzonych na wysokości 130 cm i wynoszących: 60 cm, 62 cm i 65 cm,
  - b) 4 drzew gatunek klon jawor o obwodach pni mierzonych na wysokości 130 cm i wynoszących: 77 cm, 50 cm, 56 cm i 74 cm,
- 2) 11 drzew gatunek brzoza brodawkowata o obwodach pni mierzonych na wysokości 130 cm i wynoszących: 85 cm, 77 cm, 69 cm, 77 cm, 49 cm, 63 cm, 54 cm, 68 cm, 41 cm, 46 cm i 51 cm, rosnących na działce nr 901 obręb Iłowo-Osada,
- 3) 7 drzew rosnących na działce nr 904 obręb Iłowo-Osada:
  - a) 5 drzew gatunek lipa drobnolistna o obwodach pni mierzonych na wysokości 130 cm i wynoszących: 121 cm, 123 cm, 143 cm, 111 cm i 74 cm,
  - b) 2 drzew gatunek dąb szypułkowy o obwodach pni mierzonych na wysokości 130 cm i wynoszących 60 cm i 76 cm,
- 4) 11 drzew gatunek lipa drobnolistna o obwodach pni mierzonych na wysokości 130 cm i wynoszących: 81 cm, 78 cm, 68 cm, 118 cm, 104 cm, 76 cm, 110 cm, 116 cm, 86 cm, 89 cm i 99 cm, rosnących na działce nr 905 obręb Iłowo-Osada,
- 5) 7 drzew gatunek lipa drobnolistna o obwodach pni mierzonych na wysokości 130 cm i wynoszących: 91 cm, 89 cm, 76 cm, 79 cm, 92 cm, 73 cm i 79 cm, rosnących na granicy działki nr 905 obręb Iłowo-Osada z działką nr 270 obręb Iłowo-Osada,
- 6) 10 drzew gatunek lipa drobnolistna o obwodach pni mierzonych na wysokości 130 cm i wynoszących: 172 cm, 53 cm, 94 cm, 106 cm, 101 cm, 80 cm, 83 cm, 69 cm, 100 cm i 101 cm, rosnących na działce nr 906 obręb Iłowo-Osada.

II. Określić termin usunięcia drzew: do dnia 29.02.2020r. z wyłączeniem okresu lęgowego ptaków do 31.08.2019r.

III. Nie naliczać opłaty za usunięcie drzew określonych w punkcie I.

IV. Uzależnić usunięcie drzew określonych w punkcie I zastąpieniem ich 105 drzewami: 70 drzew gatunek lipa drobnolistna, 18 drzew gatunek brzoza brodawkowata i 17 drzew gatunek klon zwyczajny, o obwodach pni minimum 14 cm – mierzonych na wysokości 100 cm. Nasadzeń zastępczych należy dokonać na działkach nr 606, 900, 901, 902, 903, 904 i 905 obręb Iłowo-Osada, w terminie do dnia 31.10.2021r.

V. Zobowiązać Gminę Iłowo-Osada do przedłożenia Staroście Działdowskiemu pisemnego powiadomienia o dokonaniu nasadzeń zastępczych wraz z inwentaryzacją powykonawczą, w terminie 14 dni od dnia wykonania nasadzeń.



## UZASADNIENIE

Wójt Gminy Iłowo-Osada wystąpił z wnioskiem z dnia 15.04.2019r., znak: RI.6131.11.2019 o wydanie zezwolenia na usunięcie 53 drzew rosnących na działkach nr 270, 900, 901, 904, 905 i 906 obręb Iłowo-Osada. Wnioskodawca uzasadnił konieczność wycinki drzew tym, iż kolidują z planowaną inwestycją polegającą na przebudowie ulicy Kraszewskiej w Iłowie-Osadzie (droga nr 188038N). Przedsięwzięcie polegać będzie na uzupełnieniu pasa drogowego o chodniki i ścieżkę rowerową oraz wykonaniu nowej nawierzchni drogi. Wójt Gminy Iłowo-Osada wskazał również, że wycinka drzew planowana jest do 28.02.2020r. z wyłączeniem okresu lęgowego ptaków, oraz że ich usunięcie nie wynika z celu związanego z prowadzeniem działalności gospodarczej. Jednocześnie poinformował, że działka nr 270 obręb Iłowo-Osada stanowi własność Gminy Iłowo-Osada, zaś działki o nr. 900, 901, 904, 905 i 906 stanowią własność Skarbu Państwa w wieczystym użytkowaniu Polskich Kolei Państwowych S.A.

Do wniosku dołączono zgodę PKP S.A. Oddział Gospodarowania Nieruchomościami w Gdańsku ul. Dyrekcyjna 2-4, 80-852 Gdańsk z dnia 08.04.2019r., znak: KNGd12.741.48.2019.AB/2 UNP:2018-0165131 na wystąpienie z wnioskiem oraz na wycinkę drzew, a także na zaplanowanie i wykonanie nasadzeń zastępczych w zamian za usunięte drzewa. Wnioskodawca przedłożył również *Umowę najmu Nr 01A\_KNGd.7.022.KB.8002.2018* działek usytuowanych przy ulicy Kraszewskiej w Iłowie-Osadzie nr 271, 891, 892, 893, 894, 895, 896, 897, 898, 899, 900, 901, 902, 903, 904, 905 i 906 o łącznej powierzchni 3 431,20 m<sup>2</sup>, zawartą w dniu 01.08.2018r. na czas nieokreślony pomiędzy PKP S.A. a Gminą Iłowo-Osada. Umowa była zmieniana aneksem Nr 1 z dnia 06.08.2018r. w zakresie umieszczenia zapisu dotyczącego wyrażenia zgody na dysponowanie ww. działkami na cele budowlane w zakresie niezbędnym do realizacji inwestycji pn. „Przebudowa ul. Kraszewskiej nr 188038N w gminie Iłowo-Osada”. Zgodnie z aneksem Gmina Iłowo-Osada została upoważniona do występowania do organów w celu prowadzenia przedmiotowej inwestycji. Ponadto do wniosku dołączono: 1) mapę z naniesioną lokalizacją wnioskowanych do wycinki drzew, 2) kopię decyzji Starosty Działdowskiego nr 489/18 z dnia 04.10.2018r., znak: B.6740.434.2018 zatwierdzającej projekt budowlany i udzielającej Gminie Iłowo-Osada pozwolenia na budowę obejmującego *przebudowę i rozbudowę ulicy Kraszewskiej nr 188038N w m. Iłowo-Osada, na dz. nr 891, 892, 893, 894, 895, 896, 897, 898, 899, 271, 900, 901, 902, 903, 904, 905, 906, 272/1, 270, 193/4, 193/6, 193/9 i 193/11*, wg projektu budowlanego opracowanego przez mgr. inż. Ludwika Matusiewicza upr. nr 2019/Gd/85 w specjalności konstrukcyjno-budowlanej bez ograniczeń – wpisanego na listę członków Pomorskiej Okręgowej Izby Inżynierów Budownictwa pod nr. POM/BO/3080/01, 3) Zgłoszenie robót budowlanych z dnia 09.10.2019r. pn. *Przebudowa drogi gminnej ul. Kraszewska (188038N) w miejscowości Iłowo-Osada w zakresie włączenia do drogi wojewódzkiej nr 544 Brodnica – Lidzbark – Działdowo – Mława (działki nr 38/1 i 38/2 obręb Iłowo-Osada, gmina Iłowo-Osada)*, 3) projekt planu nasadzeń zastępczych 27 drzew gatunek glóg dwuszyjkowy, 26 drzew gatunek klon czerwony i klon pospolity, na działkach nr 900, 901, 902, 903, 904, 905, 906 obręb Iłowo-Osada, w terminie do dnia 31.10.2021r.

Biorąc powyższe pod uwagę Starosta Działdowski uznał, iż przesłanką przemawiającą za usunięciem przedmiotowych drzew jest planowana przebudowa ulicy Kraszewskiej w Iłowie-Osadzie.

Podstawę prawną do wydania decyzji w przedmiotowym zakresie stanowią przepisy art. 83 ust. 1 i art. 83a ust. 1 w związku z art. 90 ust. 1 wymienionej ustawy, zgodnie z którymi zezwolenie na usunięcie drzew rosnących na gruntach będących własnością gminy wydaje starosta na wniosek właściciela nieruchomości. W zezwoleniu starosta ustala wymagania określone w przepisie art. 83d ust. 1 cytowanej ustawy. W przypadku gdy wycinka drzew związana jest z przebudową dróg publicznych, a z taką sytuacją mamy do czynienia w rozpatrywanej sprawie, nie nalicza się opłat za usunięcie drzew, co wynika z art. 86 ust. 1 pkt 6 ustawy.

W myśl art. 83c ust. 3 cytowanej ustawy wydanie zezwolenia na usunięcie drzew może być uzależnione od określonych przez organ nasadzeń zastępczych. Wydanie przedmiotowego zezwolenia uzależniono od zastąpienia usuniętych drzew 53 drzewami gatunek glóg dwuszyjkowy,



klon czerwony oraz klon pospolity na działkach nr 900, 901, 902, 903, 904, 905 i 906 obręb Iłowo-Osada, zgodnie z załączonym do wniosku projektem planu nasadzeń zastępczych, w terminie do dnia 31.10.2021r.

Gmina Iłowo-Osada została zobowiązana do przedłożenia Staroście Działdowskiemu pisemnego powiadomienia o dokonaniu nasadzeń drzew wraz z inwentaryzacją powykonawczą.

Na podstawie art. 83a ust. 2a cytowanej ustawy zezwolenie na usunięcie drzew w pasie drogowym drogi publicznej, z wyłączeniem obcych gatunków topoli, wydaje się po uzgodnieniu z regionalnym dyrektorem ochrony środowiska. Postanowieniem z dnia 24.07.2019r., znak WOPN.660.2.70.2019.EB.2 Regionalny Dyrektor Ochrony Środowiska w Olsztynie odmówił uzgodnienia przesłanego przez Starostę projektu zezwolenia z uwagi na zbyt małą kompensację przyrodniczą. Poinformował, iż uzgodnienie wycinki będzie możliwe przy dokonaniu nasadzeń zastępczych w liczbie co najmniej 66 drzew spośród rodzimych gatunków drzew, odpornych na warunki drogowe i nawiązujących do tradycyjnych nasadzeń regionu.

W przesłanym do Starostwa w piśmie z dnia 30.07.2019 r., znak: RI.6131.11.2019 Wójt Gminy Iłowo-Osada ustosunkował się do powyższego postanowienia RDOŚ i zadeklarował nasadzenia zastępcze w łącznej liczbie 70 drzew gatunek: 18 drzew gatunek brzoza brodawkowata, 18 drzew gatunek robinia akacjowa, 17 drzew gatunek lipa drobnolistna i 17 drzew gatunek klon zwyczajny, które będą dokonane wzdłuż nowo wybudowanego chodnika na działkach ewidencyjnych 606, 900, 901, 902, 903, 904 i 905 obręb Iłowo-Osada.

W tych okolicznościach Starosta Działdowski sporządził drugi projekt decyzji uwzględniający zwiększoną liczbę drzew oraz zmianę miejsce nasadzeń, a następnie przesłał go do uzgodnienia Regionalnemu Dyrektorowi Ochrony Środowiska w Olsztynie. Postanowieniem z dnia 29.08.2019r., znak: WOPN.660.2.95.2019.EB Regionalny Dyrektor Ochrony Środowiska w Olsztynie odmówił uzgodnienia przesłanego przez Starostę projektu zezwolenia wskazując, iż *nasadzenia robinii akacjowej nie stanowią właściwej rekompensaty za usunięcie drzew należących do rodzimych gatunków, które są składnikami i wyróżnikami zbiorowisk naturalnych, w tym leśnych w Polsce. (...) robinia akacjowa należy do obcych gatunków inwazyjnych. Wywiera wpływ na rodzime gatunki, siedliska i zespoły roślinne. Robinia akacjowa wiąże duże ilości azotu, przez co znacznie zmienia warunki glebowe panujące na zajętej stanowisku. (...) Ekspansja robinii akacjowej zmienia również warunki świetlne. (...) na terenach leśnych w odległości około 2 km w kierunku zachodnim od działek, na których planuje się wycinkę drzew objętych projektem zezwolenia w związku z inwestycją drogową, wyróżniono powierzchnie zajęte przez populację robinii akacjowej. (...) proponuje się zwiększenie do nasadzeń liczby drzew należących do gatunku lipa drobnolistna m. in. ze względu na fakt, że najwięcej drzew tego gatunku zostanie usuniętych w związku z realizacją inwestycji. Ponadto lipa drobnolistna należy do rodzimych gatunków drzew, jest typowym elementem alej w województwie warmińsko-mazurskim (...) Łącznie w ramach nasadzeń kompensujących należy nasadzić – oprócz innych wymienionych w projekcie zezwolenia i określonych liczebnie gatunków – 35 drzew gatunku lipa drobnolistna.*

W związku z wyżej wymienionym postanowieniem Regionalnego Dyrektora Wójt Gminy Iłowo-Osada w piśmie z dnia 04.09.2019r. zadeklarował zwiększenie nasadzeń z 70 do 105 drzew: 70 drzew gatunek lipa drobnolistna, 18 drzew gatunek brzoza brodawkowata i 17 drzew gatunek klon zwyczajny, które będą dokonane wzdłuż nowo wybudowanego chodnika na działkach ewidencyjnych 606, 900, 901, 902, 903, 904 i 905 obręb Iłowo-Osada.

W tej sytuacji Starosta Działdowski sporządził trzeci projekt decyzji zezwalającej na usunięcie rozpatrywanych drzew i pismem z dnia 06.09.2019r., znak: Ro.613.32.2019 wystąpił o jego uzgodnienie do Regionalnego Dyrektora Ochrony Środowiska w Olsztynie. W punkcie IV projektu decyzji zobowiązano Gminę Iłowo-Osada do dokonania nasadzeń zastępczych drzew, zgodnie z deklaracją zawartą w piśmie Wójta. Postanowieniem z dnia 02.10.2019r., znak: WOPN.660.2.107.2019.EB Regionalny Dyrektor Ochrony Środowiska w Olsztynie uzgodnił powyższy projekt zezwolenia Starosty na usunięcie przedmiotowych drzew.


Wobec powyższego orzeczono jak w sentencji.



## Pouczenie

Przed przystąpieniem do usunięcia drzew należy wykluczyć możliwość zasiedlania ich przez zwierzęta objęte ochroną gatunkową. W przypadku stwierdzenia zasiedlonych gniazd i schronień należy skontaktować się z Regionalnym Dyrektorem Ochrony Środowiska w Olsztynie celem ustalenia dalszego trybu postępowania (art. 56 ust. 2 ustawy o ochronie przyrody).

Od niniejszej decyzji przysługuje odwołanie do Samorządowego Kolegium Odwoławczego w Olsztynie za pośrednictwem Starosty Działdowskiego, w terminie 14 dni od dnia doręczenia. Strony mogą zrzec się prawa do wniesienia odwołania w formie *Oświadczenia* złożonego Staroście Działdowskiemu w ww. terminie. Z dniem doręczenia *Oświadczenia* przez ostatnią ze stron postępowania decyzja stanie się ostateczna i prawomocna, co oznacza, iż podlega natychmiastowemu wykonaniu i brak jest możliwości zaskarżenia jej do Wojewódzkiego Sądu Administracyjnego.



Z upoważnienia  
STAROSTY DZIAŁDOWSKIEGO  
Irena Kozłowska  
NACZELNIK WYDZIAŁU ROLNICTWA,  
OCHRONY ŚRODOWISKA I LEŚNICTWA

### Otrzymują:

1. Wójt Gminy Howo-Osada
2. Polskie Koleje Państwowe S.A.  
Oddział Gospodarowania Nieruchomościami  
ul. Dyrekcyjna 2-4  
80-852 Gdańsk
3. A.a.

### Do wiadomości:

1. Regionalna Dyrekcja Ochrony Środowiska w Olsztynie

Wnioskodawca jest zwolniony od opłaty skarbowej  
na podst. art. 7 pkt 3 oraz pkt 6 w kol. 4 w ust. 44  
w części III załącznika do ustawy z 16.11.2006r.  
o opłacie skarbowej (Dz. U. z 2019r. poz. 1000 ze zm.).

insp. Katarzyna Miłczarek

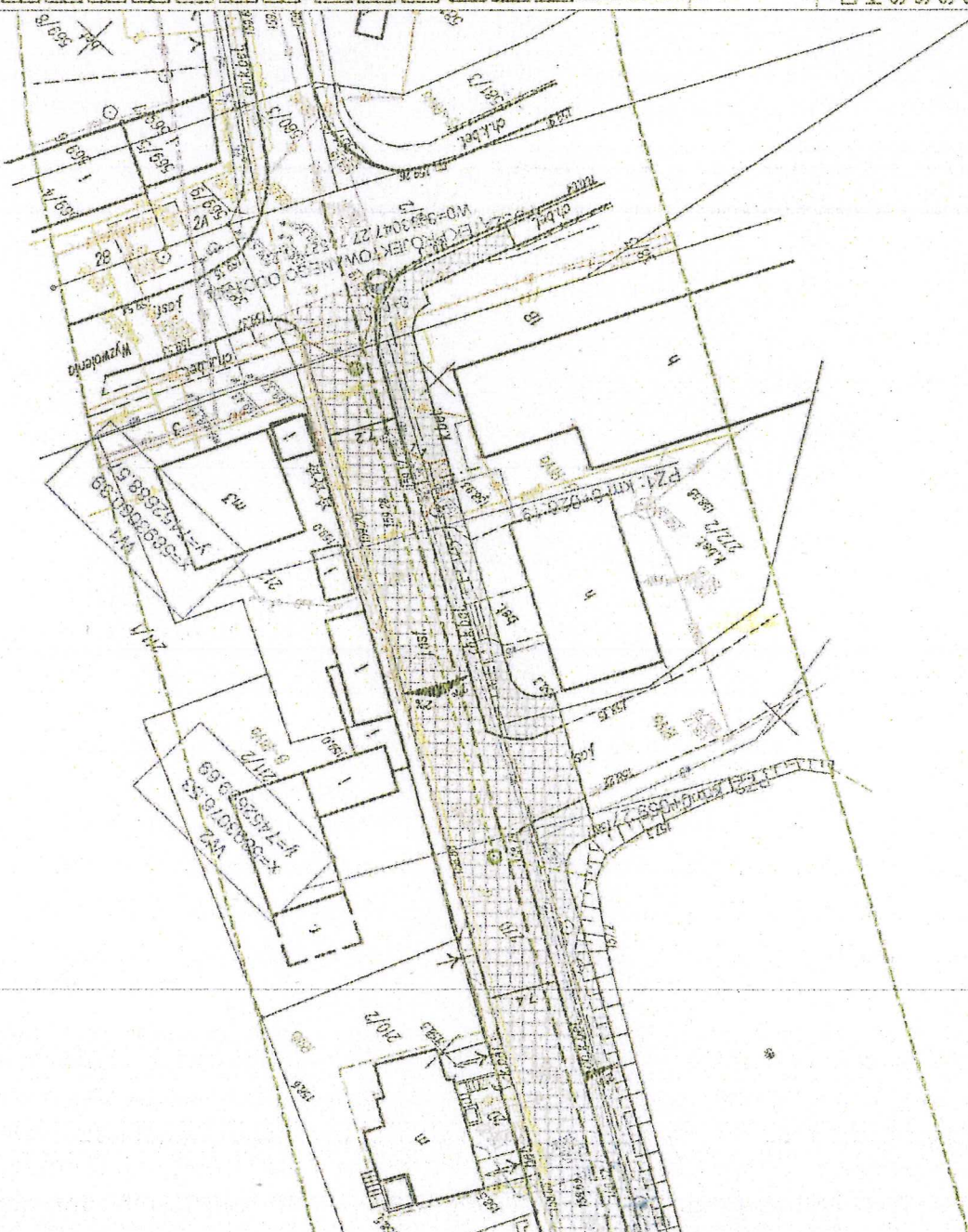


- Osiećki z chodnikiem
- Istniejąca krawędź drogi (projektowana naziwka na drodze i zjazdach) z poboczem szer. 1m
- Projektowany krawężnik betonowy
- Projektowane obrzeże
- Projektowany krawężnik najazdowy
- Projektowany opornik
- Ciek podchodnikowy profanizowany
- Rowy odwadniające do istn. czipliwów z przepustami
- Projektowany rękaw epoksydowy - istn. ks
- Projektowana nawierzchnia ścieżki rowerowej i chodnika z kostki betonowej
- Renowacja nawierzchnia bitumiczna drogi (frezowanie + nakładka)
- Projektowana nawierzchnia zjazdów z kostki betonowej
- Projektowana kanalizacja uszczupowa DN300
- Projektowany przykanalik DN200
- Projektowany wpust uliczny



**DANE TECHNICZNE**  
 Klasa drogi "L", ścieżka rowerowa/chodnik - zmierzona, szer. 5,5m  
 Szerokość drogi 2,5m  
 Szerokość ścieżki rowerowej 1,5m  
 Szerokość chodnika 1,5m  
 Odwodnienie do rowu poprzez ciek podchodnikowe

Nazwa: Przekładowa ulicy Krzeszowskiej w miejscowości Nowo-Grada	
Typ opracowania: Plan sytuacyjny	
Data opracowania: 10/2015	Skala: 1:500
Wykonawca: [nazwa]	Projektant: [nazwa]
Opis: drogowo	Przebieg: [nazwa]

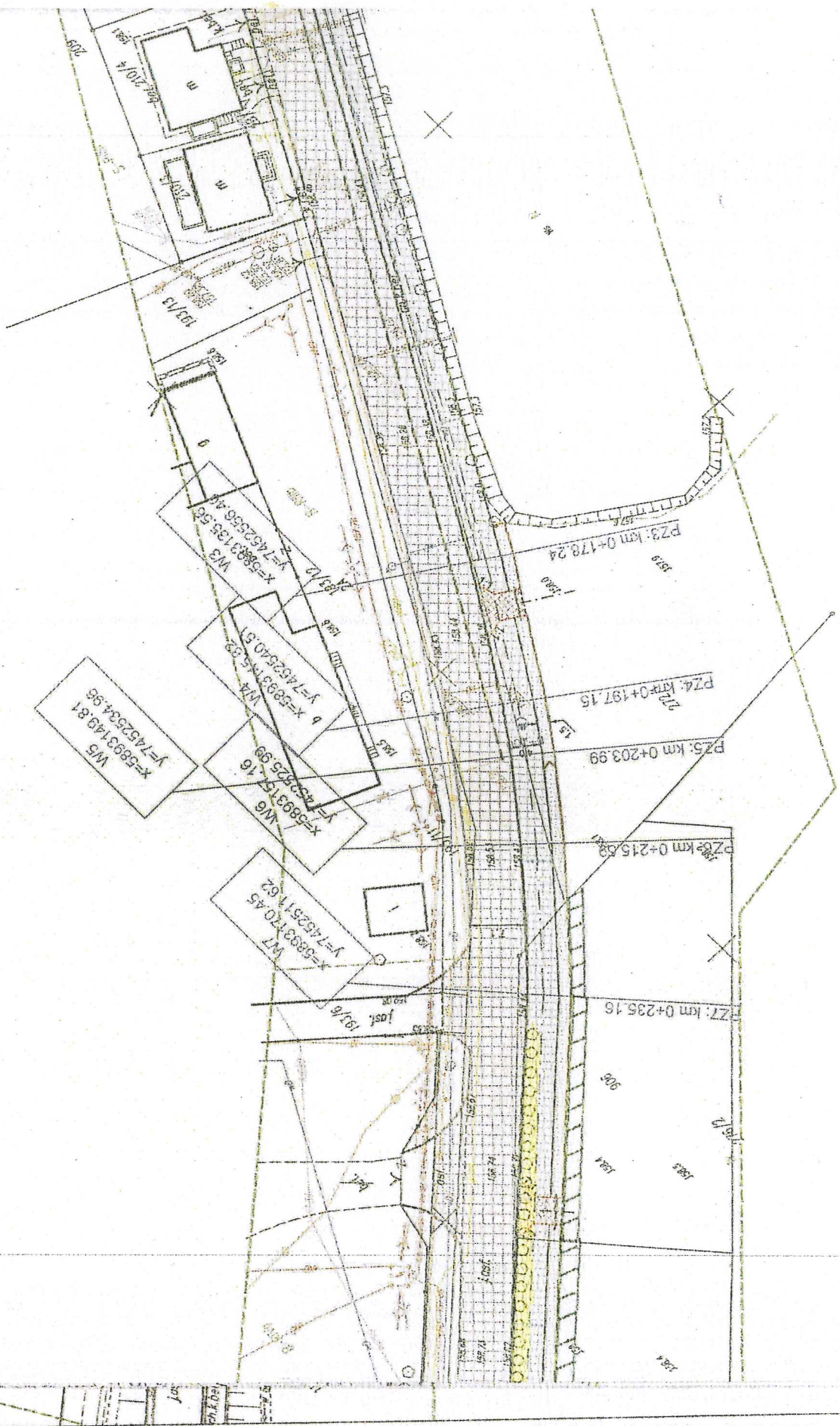




na Ovar Flou' f'ator

- ducata adavata
- ducata gatahata
- ducata gatahata
- ducata gatahata
- flou' masudon' iustig'ench

Mapa predstavlja stan navedenog ducata, u skladu sa nacrtom sa 2.3 st. ducata



M5  
X=6893749.84  
Y=7452334.98

M6  
X=6893757.16  
Y=7452325.99

M7  
X=6893710.45  
Y=7452517.62

M8  
X=6893745.92  
Y=7452340.91

M9  
X=6893735.56  
Y=7452356.41

PZ3: km 0+178.24

PZ4: km 0+197.15

PZ5: km 0+203.99

PZ6: km 0+215.53

PZ7: km 0+235.16



