

Załącznik nr 13
do Uchwały nr XXX/165/16
Rady Gminy Iłowo-Osada
z dnia 28 grudnia 2016 r.

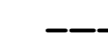

Studium Uwarunkowań i Kierunków Zagospodarowania
Przestrzennego Gminy Iłowo-Osada

ZMIANA MIEJSCOWEGO PLANU ZAGOSPODAROWANIA PRZESTRZENNEGO GMINY IŁOWO-Osada


OBZAR WE WSI JANOWO-PRUSKI

skala 1:1000 

USTALENIA PLANU

-  GRANICE OPRACOWANIA
-  ŚCIŚLE OKREŚLONE LINIE ROZGRANICZAJĄCE tereny o różnym przeznaczeniu lub różnych zasadach zagospodarowania

PRZEZNACZENIA TERENÓW

 MN ZABUDOWA MIESZKANIOWA JEDNORODZINNA

KD-D DROGA DOJAZDOWA

 NIEPRZEKACZALNA LINIA ZABUDOWY

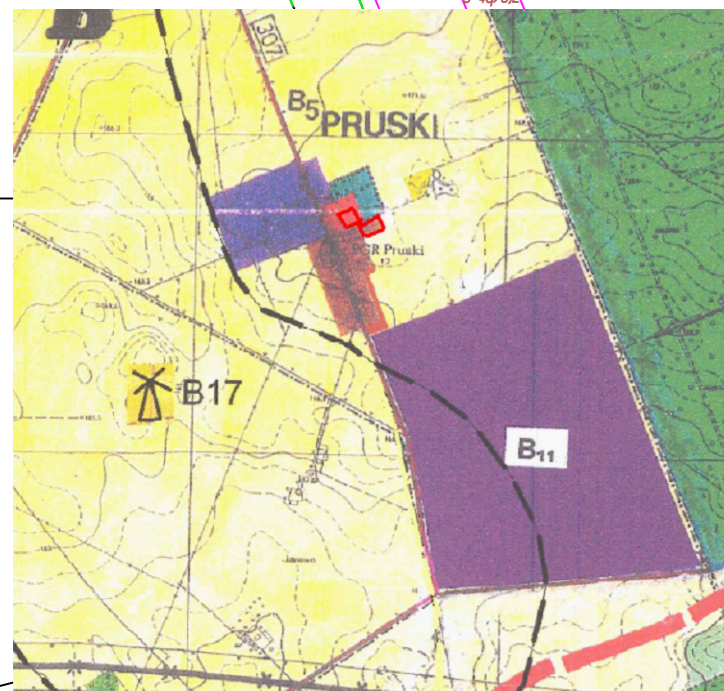
uwagi:






























- nie zymiarowane elementy zagospodarowania terenu należy przyjąć drogą bezpośredniego pomiaru na rysunku Planu
- elementy zagospodarowania terenu poza granicami opracowania mają charakter informacyjny

PRZEWODNICZĄCY
Rady Gminy Iłowo-Osada

AUTOR OPRACOWANIA
gł.proj.arch. Wiesława Wiklińska
uprawnienia do projektowania w planowaniu
przestrzennym nr 271/88

*Stwierdzono nieważność w części dotyczącej terenu oznaczonego symbolem 1MN zgodnie z Rozstrzygnięciem Nadzorcze Nr PN.4131.24.2017 Wojewody Warmińsko-Mazurskiego z dnia 1 lutego 2017 r. (Dz. Urz. Woj. Warmińsko-Mazurskiego z 9 lutego 2017 r. poz. 628)



| OZNACZENIA OGÓLNE | |
|---|--|
|  | linia podziału na strefy |
|  | granice obszaru NATURA 2000 |
|  | granice Obszaru Chronionego Krajobrazu |
|  | orientujący zasięg kopca archeologicznego |
|  | granice historycznych terenów przemyślniczych |
|  | granice obszarów do objęcia ochroną |
|  | tereny o charakterze prognozowanego wykorzystania terenów rolniczych |
|  | granice strefy udokumentowanego żwiru |
|  | tereny cieków, rowów i pospółki |
|  | tereny rezerwuaru podmiejskich i letnich domów mieszkalnych |
|  | tereny o charakterze funkcji usługowej |
|  | tereny o dominującej funkcji gospodarczej |
|  | zabudowa zagrodowa szatańska |
|  | tereny funkcyjne kaziłkowe |
|  | tereny podlegające do wykorzystania energii z źródeł alternatywnych |
|  | miasteczko otoczone osadniczo |
|  | stare miasto archeologiczne |
|  | stwierdzona archeologiczna - parki i cmentarze |
|  | pomniki przyrody |
|  | linia szatańska |
|  | propozycja zastąpienia |
|  | tereny stref ochronnych wód podziemnych |
|  | cała granica zasobny teren wód podziemnych |
|  | niecki powierzchniowe |
|  | planowana klasa czystości wód powierzchniowych |
|  | planowana klasa czystości wód podziemnych |
|  | planowany zbiornik retencyjny |
|  | planowany zbiornik retencyjny |
|  | obszar tródkłowy |